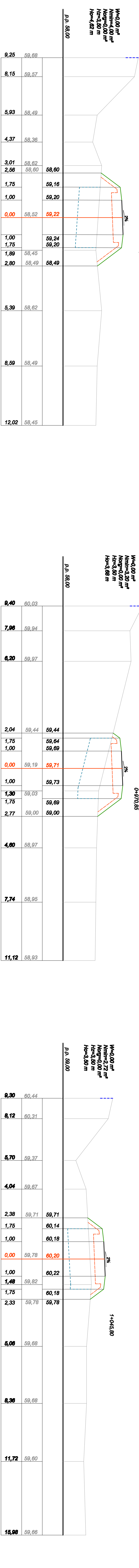
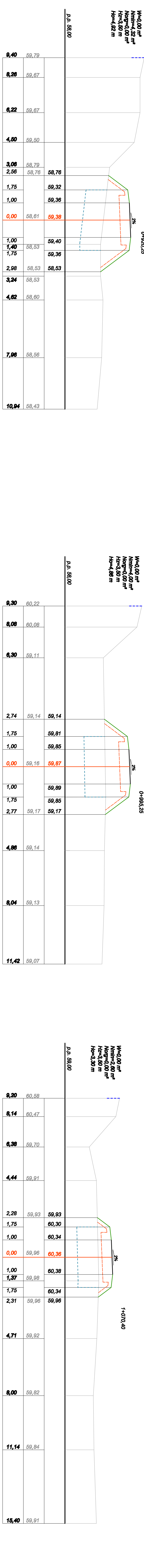
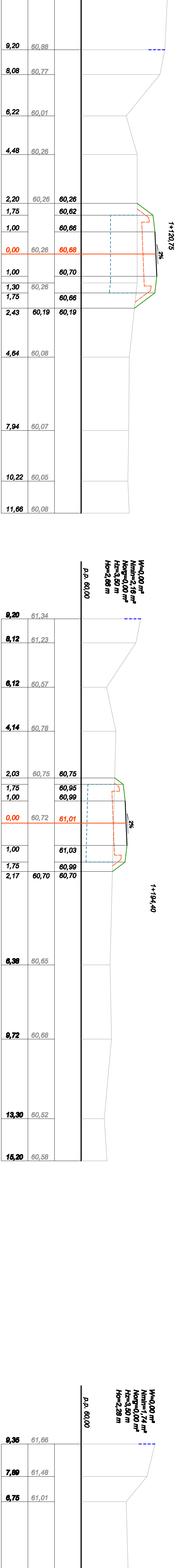
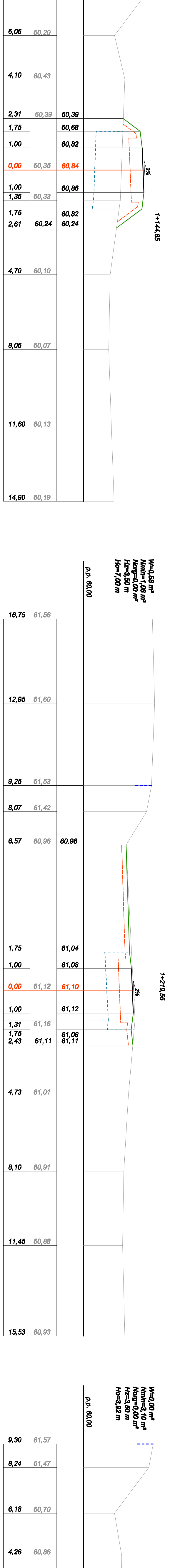
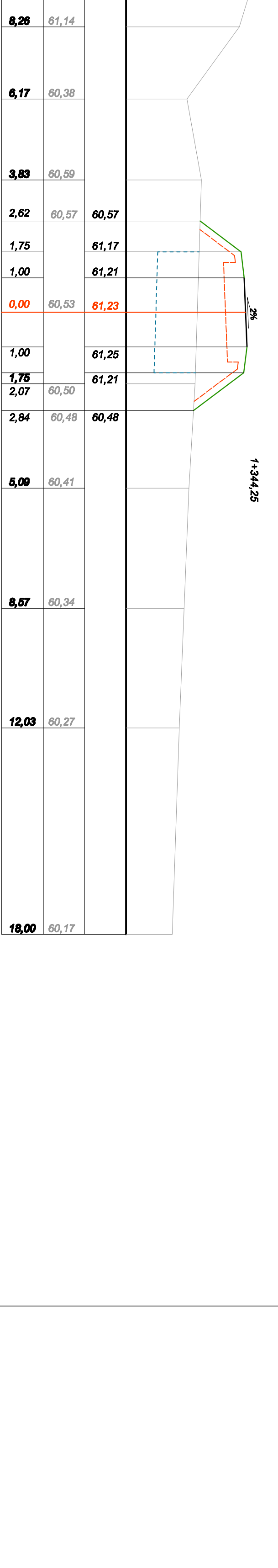
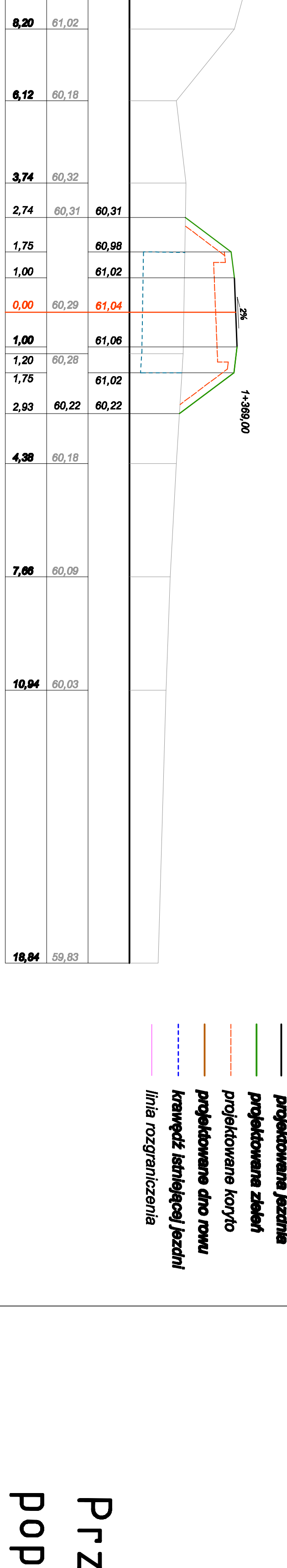
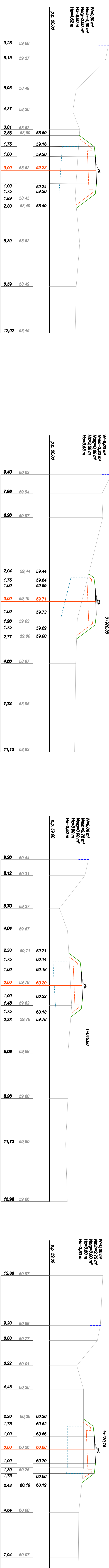
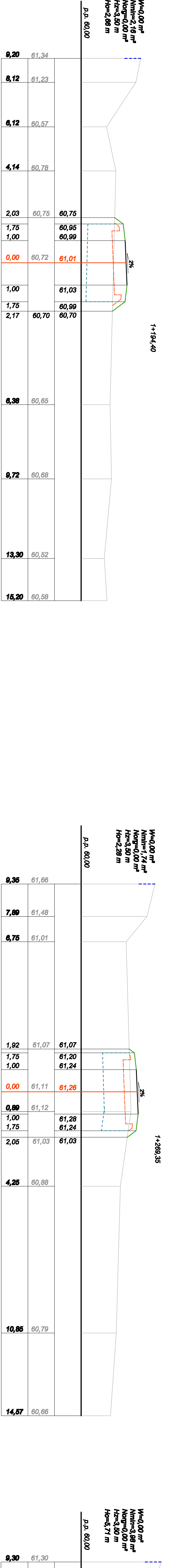
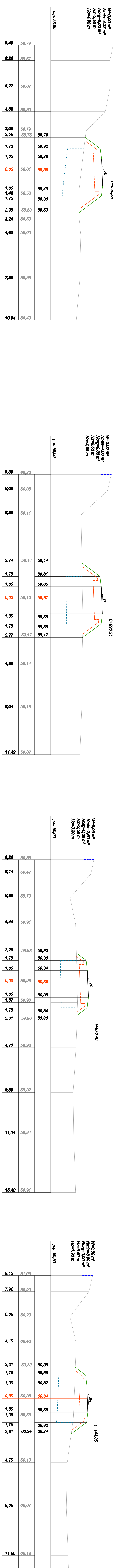
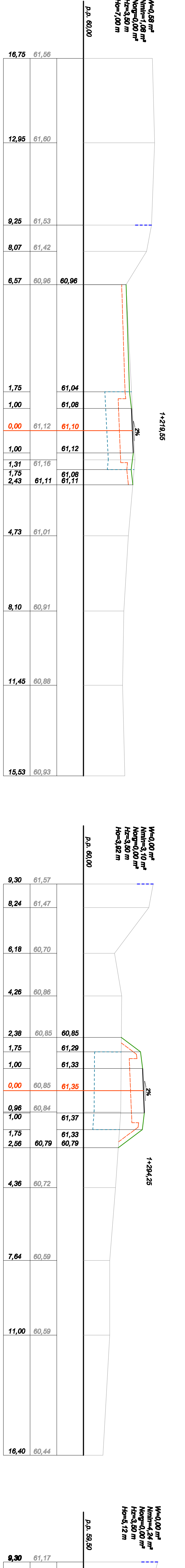


LEGENDA:

- projekowana jezdnia
- projekowane zieleń
- projekowane koryto
- projekowane drogi rowu
- krawężel i schyłowej jezdní
- linia ograniczenia

Przekroje poprzeczne



ZAWIAJĄCY: Gmina Nowogard

OBIEKT: ul. Plac Wolności 1, 72-200 Nowogard

ZAWIAJĄCY:		Gmina Nowogard	
OBIEKT:		ul. Plac Wolności 1, 72-200 Nowogard	
PROJEKT:		Budowa ścieżki rowerowej z Nowogardu do Orlowa	
Inżynier:		Inżynier inżynier	
Projektant:		mgr inż. Mariusz Jędrzejewski	
Sprawdził:		mgr inż. Ewa Bock	
Tytuł rys.:		Przekroje poprzeczne	
Wskazanie projektu:		SŁOJOWY UZWIĘZNIENIE	
Makro:		1:500	
Mikro:		1:100	
Data:		lipiec 2010	
Makro:		rys. nr 3.2	